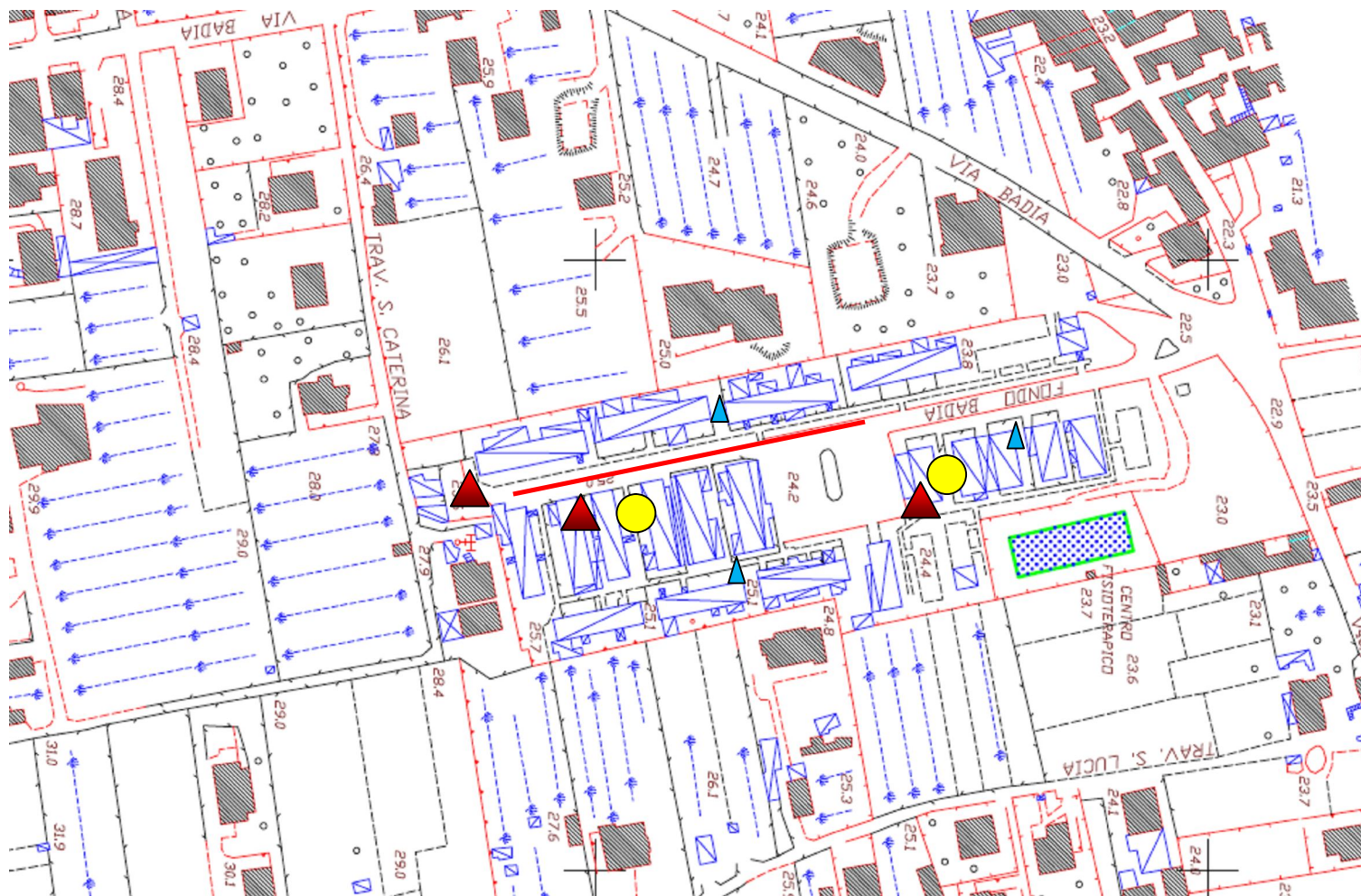






## STRALCIO AEROFOTOGRAMMETRICO CON UBICAZIONE DELLE INDAGINI



### Legenda:

- |   |                         |   |   |
|---|-------------------------|---|---|
|  | = Indagine Sismica MASW |  | = Prove Penetrometriche Dinamiche Pesanti DPSH              |
|  | = Sondaggio Geognostico |  | = Prove Penetrometriche Dinamiche Medie TG <sub>30-20</sub> |